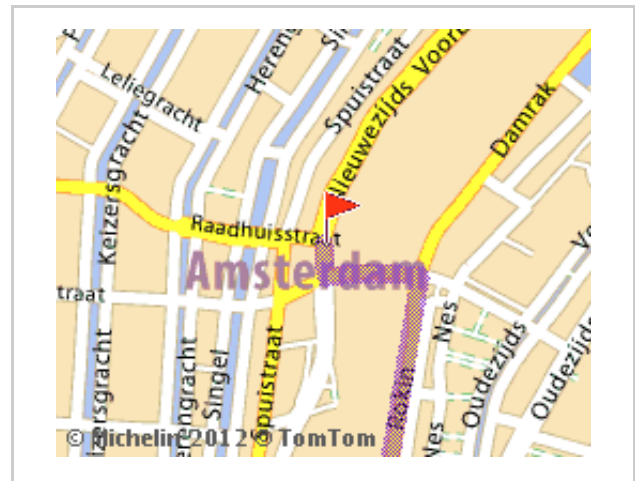




Itinerario impreso el 23/04/2015

[Imprimir](#)

	<b>Salida:</b>	<b>Bruxelles</b>	<b>Tiempo: 02h42</b>
	<b>Llegada:</b>	<b>Amsterdam</b>	<b>Distancia: 213 km</b>
			<b>Coste total: 25.40 EUR</b>





### Salida: Bruxelles, centro



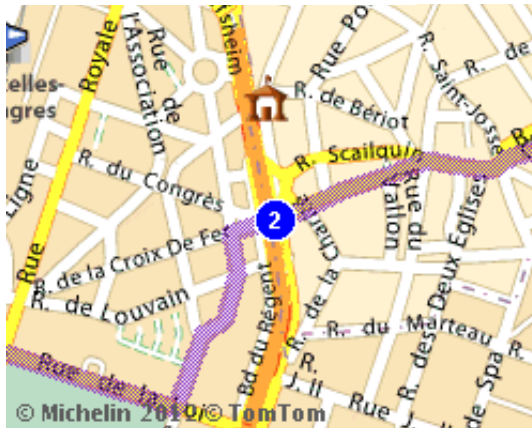
### Salir de Bruxelles



1.5 km 00h07




### Atravesar Saint-Josse-ten-Noode



1.6 km 00h07

1.8 km 00h07

Continuar en: **Chaussée de Louvain / Leuvense Steenweg**

 Girar a la derecha : **N2**

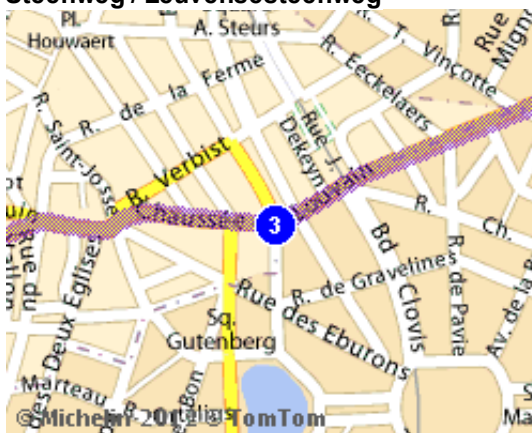
Salir de Saint-Josse-ten-Noode

2 km 00h08

3

N2

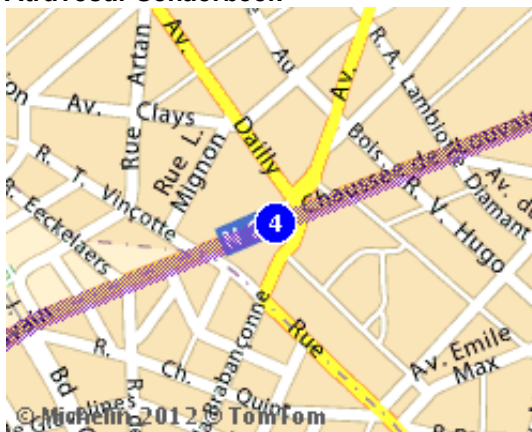
En Bruxelles, Continuar en: **N2 / Chaussée de Louvain / Leuvense Steenweg / Leuvensesteenweg**



3 km 00h10

4

Atravesar Schaerbeek



3 km 00h10


3 km 00h10

3.5 km 00h13

4 km 00h13

4 km 00h14

Continuar en: **N2 / Chaussée de Louvain / Leuvensesteenweg**

 **N2 / Chaussée de Louvain / Leuvensesteenweg (Schaerbeek)**  
 Radar de semáforo y de velocidad (50 km/h)

 En la rotonda, General Meiserplein, tomar la salida 2: **Auguste Reyerslaan / Boulevard Auguste Reyers**

 Girar a la derecha : **R21 / Auguste Reyerslaan / Boulevard Auguste Reyers**

Salir de Schaerbeek

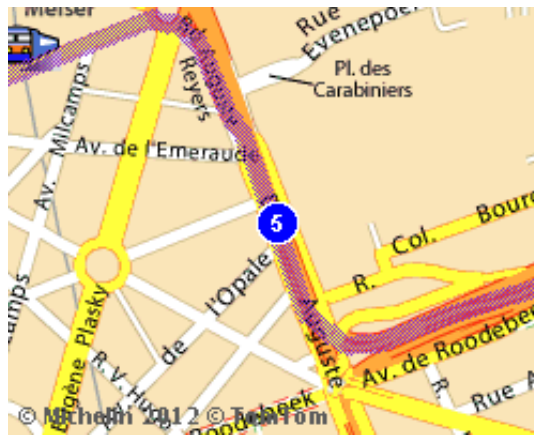
5



Girar a la derecha : **E40 / A3** en dirección:

**E40**  
**A3**

**RING**  
**ANTWERPEN-ANVERS**  
**LIÈGE-LUIK**



9 km 00h18

6



Girar a la derecha : **R0** en dirección:

**R0**

**E40 E19 E19 E19 E411**

**RING**  
**GENT -**  
**ANTWERPEN -**  
**ZAVENTEM**  
**BERGEN -**  
**CHARLEROI -**  
**NAMEN -**



9.5 km 00h18



Seguir a la izquierda : **R0** en dirección:

**E40 E19**

**RING**  
**GENT -**  
**ANTWERPEN -**  
**ZAVENTEM**

14 km 00h21

7



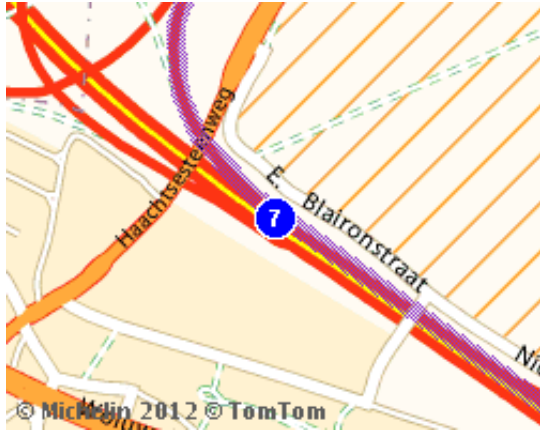
Girar a la derecha : **E19 / A1** en dirección:

E19

E19

A1

ANTWERPEN  
MECHELEN  
CARGO



- 23 km 00h27
- 37 km 00h35
- 47 km 00h41
- 47 km 00h42
- 49 km 00h43**

Pasar cerca de **Mechelen**



E19 / A1 Radar de velocidad fijo (120 km/h)



E19 / A1 Radar de velocidad fijo (120 km/h)



**Craeybeckxtunnel**

8

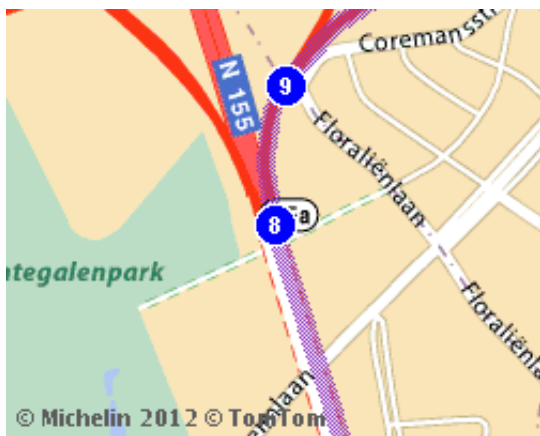


En los alrededores de **Antwerpen**, Girar a la derecha : **E34 / R1** en dirección:

E34

R1

RING ANTWERPEN  
BRUGGE  
GENT  
HAVEN 1000-2000  
BREDA  
LUIK  
HAVEN 1-999



- 49 km 00h43**

9



Girar a la derecha : **R1** en dirección:

R1

**RING ANTWERPEN  
BREDA  
LUIK  
HAVEN 1-999**



51 km 00h44

E34 / R1 (Antwerpen) Radar de velocidad fijo (100 km/h)

53 km 00h46

R1 (Antwerpen) Radar de velocidad fijo (100 km/h)

55 km 00h47

**Viaduct Van Merksem**

57 km 00h49

Pasar cerca de **Brasschaat**

60 km 00h51

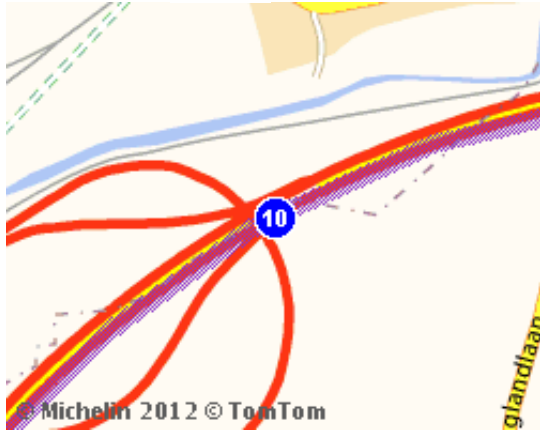
10



Continuar en: **E19 / A1**

E19

A1



94 km 01h12

11



Continuar en: **A16 / E19**

A16

E19



94 km 01h12



**Entrada al territorio holandés**  
Entrada al territorio holandés



94 km 01h12

A16 / E19 Controles por radar frecuentes

98 km 01h14

Tomar la salida en dirección:

**KNOOPPUNT GALDER**  
**TILBURG**  
**UTRECHT - BREDA-OOST**

102 km 01h17

Pasar cerca de **Breda**

105 km 01h19

Tomar la salida en dirección:

**KNOOPPUNT SINT ANNABOSCH**  
**AMSTERDAM**  
**UTRECHT**  
**OOSTERHOUT**  
**BREDA**

111 km 01h23

Pasar cerca de **Oosterhout**

140 km 01h41

Pasar cerca de **Gorinchem**

160 km 01h53

Tomar la salida en dirección:

**KNOOPPUNT EVERDINGEN**  
**UTRECHT-WEST**  
**AMSTERDAM**

163 km 01h55

Pasar cerca de **Vianen**

165 km 01h56

Pasar cerca de **Utrecht**

171 km 02h00

Ha estado conduciendo durante cerca de 2 horas, ¡tome un descanso!

181 km 02h07

A2 / E35 (Utrecht) Radar de velocidad media (100 km/h)

198 km 02h18

A2 / E35 Controles por radar frecuentes (100 km/h)

**204 km 02h21**



Girar a la derecha : **A10 / E35** en dirección:

<b>A10</b>
<b>E35</b>

<b>E19</b>	<b>E35</b>	<b>A10</b>
------------	------------	------------

<b>RING</b>
<b>SCHIPHOL</b>
<b>ZAAANSTAD</b>



204 km 02h22



Seguir a la derecha : **A10 / E35** en dirección:

<b>A10</b>	<b>E35</b>
------------	------------

<b>RING-OOST</b>
<b>ZAAANSTAD</b>

206 km 02h23



Tomar la salida en dirección:

<b>12</b>
<b>DUIVENDRECHT</b>
<b>DIEMEN-ZUID</b>
<b>AMSTERDAM-ZUIDOOST</b>
<b>DIEMEN</b>
<b>AMSTERDAM-CENTRUM</b>

207 km 02h23



13

Girar a la izquierda en dirección:

S112

CENTRUM



207 km 02h23

En los alrededores de **Duivendrecht**, e inmediatamente posterior, girar a la izquierda : **S112** en dirección:

S112

CENTRUM

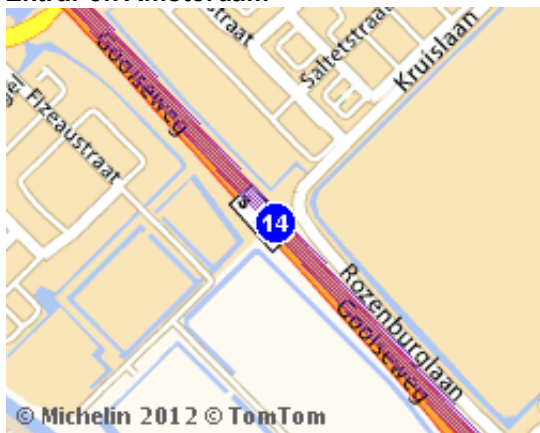
207 km 02h23

⚠ (Duivendrecht) Radar de semáforo y de velocidad (70 km/h)

208 km 02h24

14

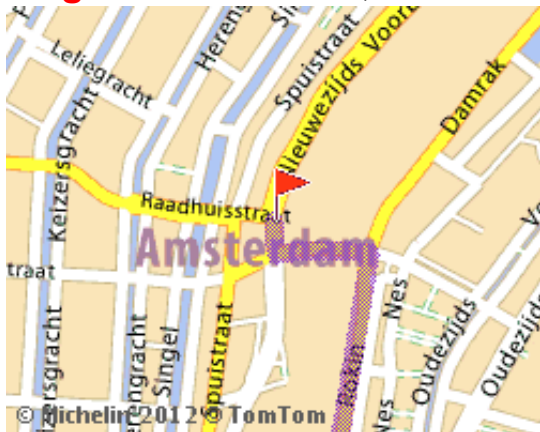
Entrar en Amsterdam



213 km 02h42



**Llegada: Amsterdam, centro**



[Imprimir](#)

Una vez al mes, y antes de emprender cualquier trayecto de

**largo recorrido, acuérdesse de comprobar la presión de sus neumáticos en frío.**