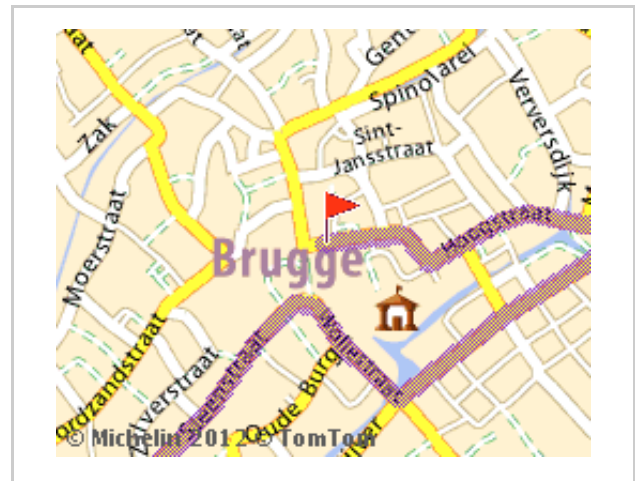
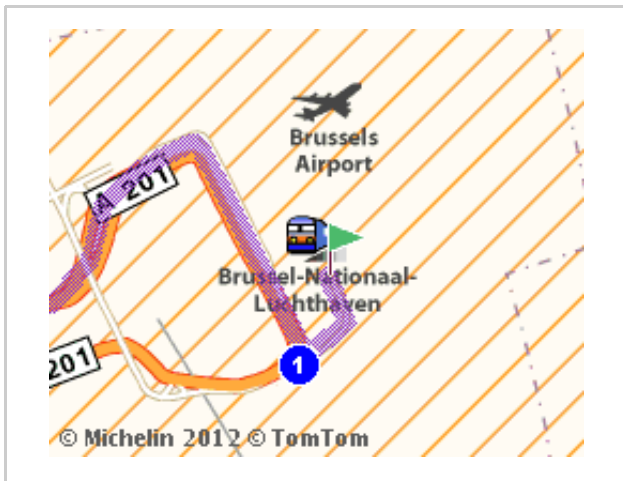




Itinerario impreso el 23/04/2015

[Imprimir](#)

	<b>Salida:</b> Zaventem - Brussel-Nationaal-Luchthaven	<b>Tiempo:</b> 01h27
	<b>Llegada:</b> 8000 Brugge	<b>Distancia:</b> 109 km
		<b>Coste total:</b> 13.76 EUR





### Salida: Zaventem, Brussel-Nationaal-Luchthaven



A201

Girar a la derecha : A201



0.2 km

Velocidad máxima de 30 km/h durante 0.8 km

0.6 km 00h01

Sucesión de curvas peligrosas hacia la izquierda durante 0.2 km

1.1 km 00h02

Velocidad máxima de 50 km/h durante 0.2 km

1.3 km 00h02

Continuar en: **A201** en dirección:

**A201**



2.5 km 00h03

Tomar la salida en dirección:



2.5 km 00h03

2



Girar a la derecha : **R0** en dirección:

**R0**

**E411** **E19** **E40**

**R0 - RING**  
**EXPO -**   
 **CARGO**



2.5 km 00h03



Seguir a la derecha : **R0** en dirección:

**E40 - GENT**  
**EXPO -**   
**E19 - ANTWERPEN**  
 **CARGO**

5.5 km 00h05



**Viaduct Zeekanaal Brussel-Schelde**

13 km 00h10





**R0 Radar de velocidad fijo (120 km/h)**

17 km 00h12



Tomar la salida en dirección:

 **10**  
 **ZELLIK**  
**E40 - GENT**  
**AALST**  
**BRUSSEL**  
**N9 - ASSE**

17 km 00h13

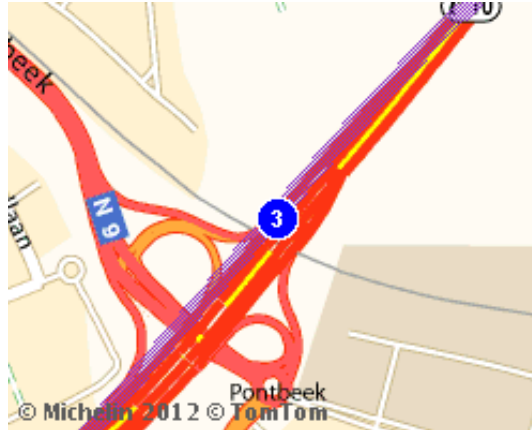
3

Girar a la izquierda : **E40 / A10** en dirección:

E40

A10

E40 - GENT  
AALST  
BRUSSEL  
KOEKELBERG



18 km 00h13

Seguir a la izquierda : **E40 / A10** en dirección:

E40

GENT  
AALST

36 km 00h25

43 km 00h30

55 km 00h38

62 km 00h43

97 km 01h06

100 km 01h08

Pasar cerca de **Aalst**

E40 / A10 Radar de velocidad media (120 km/h)



E40 / A10 Radar de velocidad fijo (120 km/h)



E40 / A10 Radar de velocidad fijo (120 km/h)

Pasar cerca de **Oostkamp**

Tomar la salida en dirección:

E403

8

BRUGGE

KORTRIJK

ROESELARE

ZEEBRUGGE

BRUGGE

100 km 01h08

4

Girar a la derecha : **E403 / N31** en dirección:

E403

N31

E403



ZEEBRUGGE  
BRUGGE

103 km 01h09



Tomar la salida en dirección:

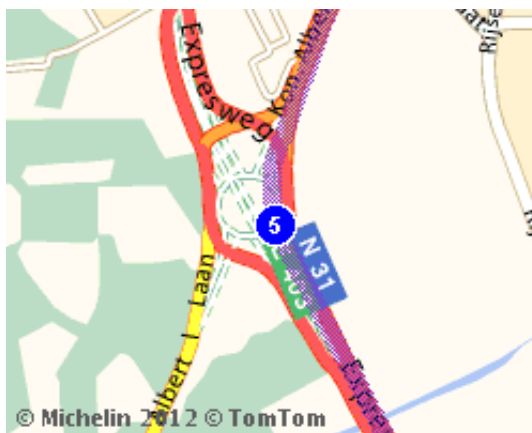
N397 - ZEDELGEM - ST.-MICHIELS

103 km 01h10

5 **N397** En la rotonda, tomar la salida 1: **N397** en dirección:

**N397**

**ST.-MICHIELS**



103 km 01h10

Velocidad máxima de 50 km/h

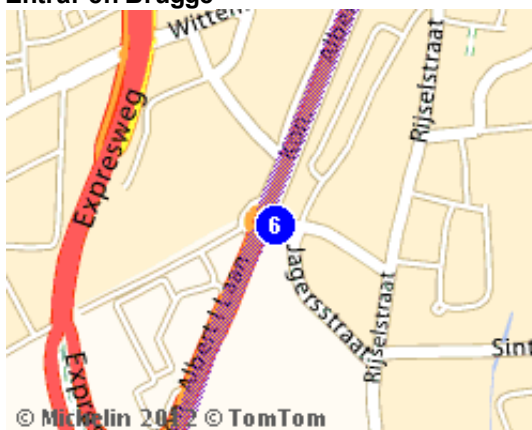
103 km 01h10

Velocidad máxima de 50 km/h

104 km 01h11

6

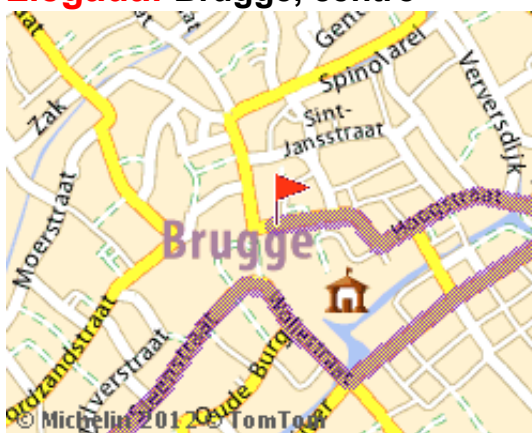
**Entrar en Brugge**



109 km 01h27



**Llegada: Brugge, centro**



[Imprimir](#)

**Una vez al mes, y antes de emprender cualquier trayecto de largo recorrido, acuérdesese de comprobar la presión de sus neumáticos en frío.**

